


क्र.	प्रश्नक्रमांक	छात्र	छात्राओं के नाम	हस्ताक्षर
1	21104053001	कु.	अंजली अठवरी	अंजली
2	21104053002	कु.	आरती	आरती
3	21104053003	कु.	आरती देव्यप्रसा	भारती
4	21104053004	कु.	जातिनी लुभावी	Pravinee
5	21104053006	दुर्गा	कुमार	Pravinee
6	21104053007	कु.	काजल	काजल
7	21104053008	कैलाश	कुमार	प्रवृ
8	21104053009	कु.	विवेकप्रसा	प्रवृ
9	21104053010	गोकेश	कुमार	प्रवृ
10	21104053011	कु.	नम्रता	नम्रता
11	21104053012	कु.	प्राची	प्राचीशर्मा
12	21104053013	कु.	शर्मिष्ठा	MIT
13	21104053014	कु.	शारिका	प्रवृ
14	21104053015	कु.	रविना	रविना
15	21104053016	कु.	शारिका	शारिका


द्वितीय वर्षीय छात्रों का विषय एवं क्षेत्र का नाम

1. डॉ. लोहरा तहसील का आंगणिक विश्लेषण एवं चर्चा
 ग्राम मनकु का सामाजिक - आर्थिक अन्वेषण ।
 डॉ. लोहरा तहसील का आंगणिक विश्लेषण एवं चर्चा
 ग्राम कुरवड़ा का सामाजिक - आर्थिक अन्वेषण ।
 डॉ. लोहरा तहसील का आंगणिक विश्लेषण एवं चर्चा
 ग्राम खण्डी का सामाजिक - आर्थिक अन्वेषण ।
 ग्राम मंगचुभा का सामाजिक - आर्थिक अन्वेषण ।
 डॉ. लोहरा तहसील का आंगणिक विश्लेषण एवं चर्चा
 चर्चा ग्राम कटेरा का सामाजिक - आर्थिक अन्वेषण ।
 डॉ. लोहरा तहसील का आंगणिक विश्लेषण एवं चर्चा
 चर्चा ग्राम परसाडीह का सामाजिक - आर्थिक अन्वेषण ।
 डॉ. लोहरा तहसील का आंगणिक विश्लेषण एवं चर्चा
 ग्राम डव्हाइन का सामाजिक - आर्थिक अन्वेषण ।
 डॉ. लोहरा तहसील का आंगणिक विश्लेषण एवं चर्चा
 ग्राम भेडी का सामाजिक - आर्थिक अन्वेषण ।
 डॉ. लोहरा तहसील का आंगणिक विश्लेषण एवं चर्चा
 ग्राम नैलीवेला का सामाजिक - आर्थिक अन्वेषण ।
 डॉ. लोहरा तहसील का आंगणिक विश्लेषण एवं चर्चा
 ग्राम सिंगरहर का सामाजिक - आर्थिक अन्वेषण ।
 डॉ. लोहरा तहसील का आंगणिक विश्लेषण एवं चर्चा
 चर्चा ग्राम चीना का सामाजिक - आर्थिक अन्वेषण ।
 डॉ. लोहरा तहसील का आंगणिक विश्लेषण एवं चर्चा
 ग्राम खोखर का सामाजिक - आर्थिक अन्वेषण ।
 डॉ. लोहरा तहसील का आंगणिक विश्लेषण एवं चर्चा
 चर्चा ग्राम चिन्दाडीहा का सामाजिक - आर्थिक अन्वेषण ।

क्र.सं.	उपसूचकांक	प्राप्त/आवासीय विभाग	कक्षा
16	211040530017	कु. स्वीडिश	इसको को
17	211040530018	कु. नागेश्वर	गोमेश्वर
18	211040530019	कु. नानुमा	रसुमा
19	211040530020	नमरा कुमार	नमरा
20	211040530021	विक्रमेश्वर	शिव
21	211040530022	विक्रमेश्वर	शिव
22	211040530023	कु. वीशाही	Nishita
23	211040530024	कु. एन्दना	वन्दना
24	211040530025	रश्मि कुमार	चरितकुमार


विभागाध्यक्ष

विभागाध्यक्ष, गणेश विभाग
श्री. शक्ति कौशिक, गणेश महाविद्यालय
गुणदेही, दिवा-बाली (क.स.)


श्री. शक्ति कौशिक
091, Shakti Koushik Vaidya Center
Gunderohli, Dist. Bawal (C.S.)

कौशिक स्वयंसेवा का विषय एवं क्षेत्र का नाम
 डीपी लोहार नक्षीय का आंगणिक शिक्षण एवं चयनित
 ग्राम भदगाव का सामाजिक - आर्थिक सुधारण
 डीपी लोहार नक्षीय का आंगणिक शिक्षण एवं चयनित
 ग्राम कौशिक का सामाजिक - आर्थिक सुधारण
 डीपी लोहार नक्षीय का आंगणिक शिक्षण एवं चयनित
 ग्राम दुधरी का सामाजिक - आर्थिक सुधारण
 डीपी लोहार नक्षीय का आंगणिक शिक्षण एवं चयनित
 ग्राम कुबेर नगाव का सामाजिक - आर्थिक सुधारण
 डीपी लोहार नक्षीय का आंगणिक शिक्षण एवं चयनित
 ग्राम पापरा का सामाजिक - आर्थिक सुधारण
 डीपी लोहार नक्षीय का आंगणिक शिक्षण एवं चयनित
 ग्राम कोला का सामाजिक - आर्थिक सुधारण
 डीपी लोहार नक्षीय का आंगणिक शिक्षण एवं चयनित
 ग्राम कलकसा का सामाजिक - आर्थिक सुधारण
 डीपी लोहार नक्षीय का आंगणिक शिक्षण एवं चयनित
 ग्राम लोहार नक्षीय का सामाजिक - आर्थिक सुधारण
 ग्राम लोहार नक्षीय का सामाजिक - आर्थिक सुधारण
 डीपी लोहार नक्षीय का आंगणिक शिक्षण एवं चयनित
 ग्राम लोहार नक्षीय का सामाजिक - आर्थिक सुधारण
 ग्राम दुबचेरा का सामाजिक - आर्थिक सुधारण

क्षेत्रीय सर्वेक्षण प्रतिवेदन

डौण्डीलोहावा तहसील का भौगोलिक विश्लेषण एवं
चयनित ग्राम - बबोलनार का सामाजिक आर्थिक अध्ययन

सत्र 2022-2023

एम.ए. चतुर्थ सेमेस्टर पाठ्यक्रम के अंतर्गत प्रस्तुत

भूगोल विभाग



प्रस्तुतकर्ता

रविना देवांगन

एम.ए. भूगोल (चतुर्थ सेमेस्टर)

अनुक्रमांक - 21104053015

नामांकन क्रमांक - HU/103/18001155

शासकीय शहीद कौशल यादव महाविद्यालय गुण्डरदेही

जिला - बालोद (छ.ग.)



क्षेत्रीय सर्वेक्षण प्रतिवेदन

डौण्डीलोहारा तहसील का भौगोलिक विकलेक्षण एवं
चयनित ग्राम - खोलखर का सामाजिक - आर्थिक अध्ययन

सत्र 2022-2023

एम.ए. चतुर्थ सेमेस्टर पाठ्यक्रम के अंतर्गत प्रस्तुत

भूगोल विभाग



निर्देशक

डॉ. तृप्ति राजपूत

अतिथि प्रध्यापक भूगोल विभाग

शासकीय शहीद कौशल यादव

महाविद्यालय, गुण्डरदेही

जिला - बालोद (छ.ग.)

रविना
प्रस्तुतकर्ता

रविना देवांगन

एम.ए.भूगोल (चतुर्थ सेमेस्टर)

अनुक्रमांक - 21104053015

नामांकन क्रमांक - HU/103/18001155

शासकीय शहीद कौशल यादव महाविद्यालय गुण्डरदेही
जिला - बालोद (छ.ग.)

प्रमाण पत्र

प्रमाणित किया जाता है कि रविना देवागंन द्वारा प्रस्तुत चयनित क्षेत्र बालोद जिले के डौण्डीलोहारा तहसील के अंतर्गत ग्राम - खोलडार के भौगोलिक एवं सामाजिक - आर्थिक सर्वेक्षण विशेषताओं पर आधारित सर्वेक्षण सूचना सत्र 2022-23 का क्षेत्रीय अध्ययन प्रतिवेदन किया गया है।

उपरोक्त क्षेत्रीय अध्ययन प्रतिवेदन छात्र ने अपने अध्ययन व प्रयत्नों का प्रतिफल है एवं मेरे निर्देशन एवं मार्गदर्शन में कार्य को पूर्ण किया गया है।

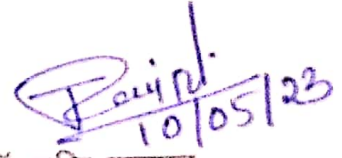


डॉ. डी. आर. मेश्राम

शासकीय शहीद कौशल यादव
महाविद्यालय, गुण्डरदेही
जिला - बालोद (छ.ग.)

PRINCIPAL

Govt. Shahid Koushal Yadav College
Gunderdehi, Dist - Balod (C.G.)
Pin Code - 751011



डॉ. तृप्ति राजपूत

अतिथि प्रध्यापक भूगोल विभाग
शासकीय शहीद कौशल यादव
महाविद्यालय, गुण्डरदेही
जिला - बालोद (छ.ग.)

विभागाध्यक्ष-भूगोल विभाग

शास. शहीद कौशल यादव महाविद्यालय
गुण्डरदेही, जिला-बालोद (छ.ग.)

घोषणा प्रत्र

मैं रविना देवांगन घोषणा करती हूँ कि शासकीय शहीद कौशल यादव महाविद्यालय, गुण्डरदेही, जिला - बालोद (छ.ग.) के एम. ए. भूगोल (चतुर्थ सेमेस्टर) की परीक्षा 2022 -2023 के भौगोलिक एवं सामाजिक - आर्थिक सर्वेक्षण प्रतिवेदन बालोद जिले के डौण्डीलोहारा तहसील के अंतर्गत ग्राम - खोलझर के भौगोलिक एवं सामाजिक - आर्थिक सर्वेक्षण विशेषताओं पर आधारित क्षेत्रीय सर्वेक्षण मेरे स्वयं के मौलिक कृति, प्रयासों एवं कार्यों का प्रतिफल है।

जिसे मैंने अतिथि प्रध्यापक डॉ. तृप्ति राजपूत भूगोल विभाग के निर्देशन एवं मार्गदर्शन में पूर्ण किया गया है।

रविना
प्रस्तुतकर्ता

रविना देवांगन
एम. ए. भूगोल (चतुर्थ सेमेस्टर)
शासकीय शहीद कौशल यादव
महाविद्यालय, गुण्डरदेही
जिला - बालोद (छ.ग.)

दिनांक 06/05/23

स्थान

आभार

प्रस्तुत क्षेत्रीय सर्वेक्षण प्रतिवेदन डौण्डीलोहारा तहसील का भौगोलिक विश्लेषण एवं चयनित ग्राम – खोलझर का सामाजिक आर्थिक अध्ययन प्रतिवेदन पूरा करने में अनेक प्रकार का सहयोग एवं मार्गदर्शन की आवश्यकता हुई मैं अपने आदरणीय माता – श्रीमती लता बाई एवं पिता – श्री सेवकराम देवांगन जी का हृदय से आभारी हूँ जिनके आशीर्वाद, सहयोग एवं मार्गदर्शन से ही मैं इस स्तर तक पहुँची हूँ। मैं हृदय से इनके प्रति अपना आभार व्यक्त करती हूँ। इन्होंने उच्च शिक्षा प्राप्त करने हेतु निरन्तर सहयोग प्रदान किए।

प्राचार्य महोदय डॉ. डी. आर. मेश्राम शासकीय शहीद कौशल यादव महाविद्यालय गुण्डरदेही जिला – बालोद (छ.ग.) का हृदय से आभारी हूँ जिनके सहयोग एवं मार्गदर्शन से इस कार्य की ओर अग्रसर हुआ।

प्रस्तुत क्षेत्रीय सर्वेक्षण प्रतिवेदन को पूर्ण करने हेतु प्रथम पथ प्रदर्शक आदरणीय डॉ. तृप्ति राजपूत अतिथि प्रध्यापिक भूगोल विभाग का हृदय से आभारी हूँ जिन्होंने अपना कुशल निर्देशन एवं मार्गदर्शन प्रदान किया।

मैंने एम.ए. चतुर्थ सेमेस्टर भूगोल के क्षेत्रीय सर्वेक्षण सूचना के लिए अनेक व्यक्तियों से सम्पर्क किया। मैं आदरणीय डॉ. तृप्ति राजपूत प्रध्यापक भूगोल विभाग के निर्देशन में दिए गए चयनित क्षेत्र का भौगोलिक एवं सामाजिक आर्थिक सर्वेक्षण कार्य हेतु इस क्षेत्र के विभिन्न व्यक्तियों एवं सरकारी कार्यालयों का सहयोग लिया गया जिसमें तहसील कार्यालय एवं जनपद कार्यालय के कर्मचारियों एवं ग्राम के सरपंच, उपसरपंच, सचिव एवं इस क्षेत्र के पटवारी से विभिन्न प्रकार के आंकड़ों प्राप्त करने में सहयोग प्रदान किया। इसके अतिरिक्त मैं चयनित ग्राम खोलझर के सभी ग्रामवासियों का हृदय से आभारी हूँ जिन्होंने अनुसूची द्वारा साक्षात्कार के पूर्ण करने एवं जानकारीयों प्रदान करने में सहयोग प्रदान किए।

अतः मैं उन मेरे सभी सहपाठी मित्रों एवं सर्वेक्षण के दौरान मेरे सहयोगी का हृदय से आभारी हूँ जिन्होंने प्रत्यक्ष या अप्रत्यक्ष रूप से इस क्षेत्र के सर्वेक्षण सहयोग प्रदान किए।

रविना

प्रस्तुतकर्ता

रविना देवांगन

एम.ए.भूगोल(चतुर्थ सेमेस्टर)

शासकीय शहीद कौशल यादव महाविद्यालय गुण्डरदेही
जिला – बालोद (छ.ग.)

विषय सूची

	पृष्ठ संख्या
01. छत्तीसगढ़ राज्य का सामान्य परिचय	01
02. बालोद जिले का सामान्य परिचय	04
03. क्षेत्रीय अध्ययन का प्रस्तावना	07
04. विषय का चयन	09-11
05. अध्ययन का उद्देश्य	
06. परिकल्पना	
07. विधि तंत्र	
08. आंकड़ों का संकलन	

(खण्ड – अ)

डौण्डीलोहारा तहसील का भौगोलिक पृष्ठभूमि

01. अध्ययन क्षेत्र का सामान्य परिचय	12
02. जनसंख्या ग्रामीण एवं नगरीय एवं लिंगानुपात	13
03. भू – वैज्ञानिक संरचना	14
04. अपवाह तंत्र	15
05. जलवायु	16
06. तापमान एवं वर्षा	18-21
07. मिट्टी	22-26
08. जनसंख्या एवं भूमि उपयोग	27-34
09. उद्योग	34-35
10. यातायात परिवहन के साधन	36
11. जैव विविधता	38

(खण्ड — ब)

चयनित ग्राम — खोलझर का भौगोलिक एवं सामाजिक — आर्थिक सर्वेक्षण

पृष्ठ संख्या

40-43

1. सर्वेक्षित ग्राम का सामान्य परिचय :-

01. स्थिति एवं विस्तार
02. उच्चावच
03. जनसंख्या
04. जलवायु
05. तापमान
06. वर्षा
07. मिट्टी
08. वनस्पति
09. अधिवास
10. यातायात
11. बाजार एवं हाट
12. संचार के साधन

2. चयनित परिवारों का सामाजिक परिचय :-

48-50

01. चयनित परिवारों में जनसंख्या प्रतिरूप
02. चयनित परिवारों की आयु संरचना
03. चयनित परिवारों की आकार एवं प्रकार
04. चयनित परिवारों की वैवाहिक स्थिति
05. चयनित परिवारों में साक्षरता का स्तर
06. चयनित परिवारों की जातिगत संरचना
07. चयनित परिवारों की लिंगानुपात
08. चयनित परिवारों की वस्त्र एवं आभूषण
09. चयनित परिवारों में रीति — रिवाज एवं परम्पराएं

51-53

54-57

58-59

60-62

64

65

66

67-72

छत्तीसगढ़ का सामान्य परिचय

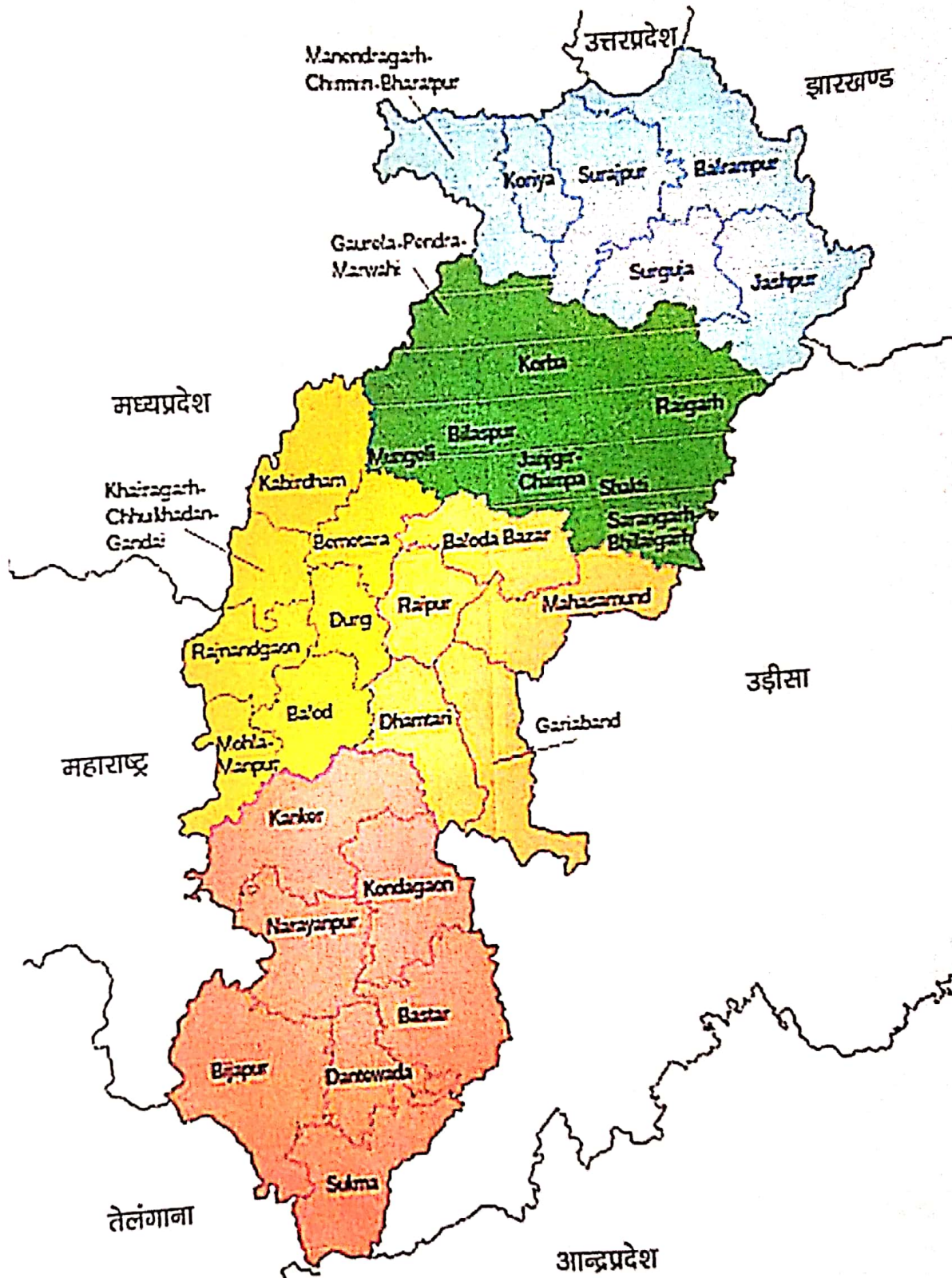
छत्तीसगढ़ राज्य मध्यप्रदेश के दक्षिण व पूर्वी भाग के 16 जिले से नवसृजित प्रदेश छत्तीसगढ़ का गठन 01 नवम्बर सन् 2000 को हुआ। यह भारत का 26वाँ राज्य है।

स्थिति एवं विस्तार :-

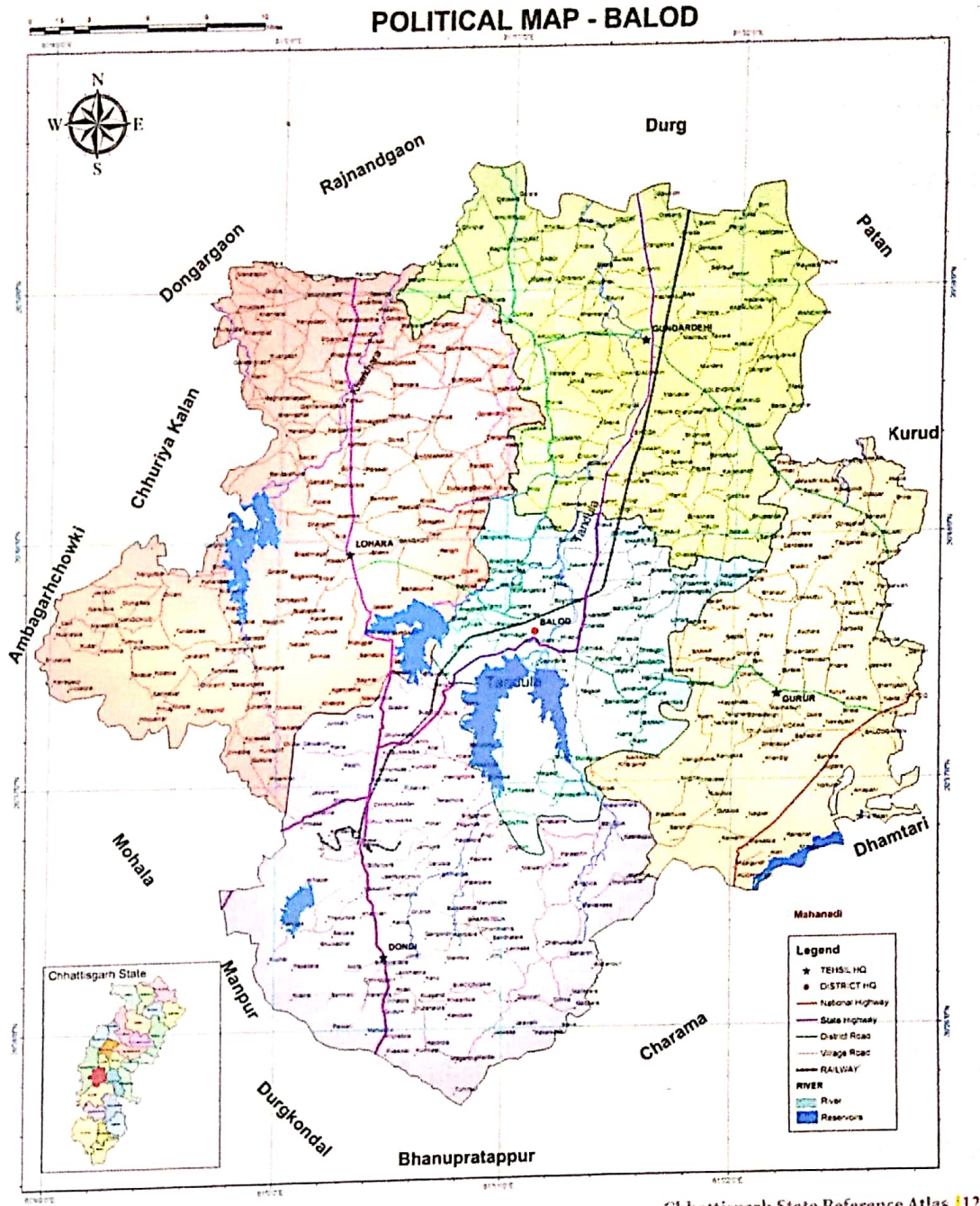
छत्तीसगढ़ राज्य मध्यप्रदेश के दक्षिण-पूर्व में $17^{\circ}46'$ से उत्तरी अक्षांश से $80^{\circ}-15'$ से $84^{\circ}-20'$ पूर्वी देशान्तर रेखाओं के मध्य स्थित हैं। इस राज्य की उत्तर से दक्षिण की लम्बाई 360 किलोमीटर तथा पूर्व से पश्चिम की चौड़ाई 140 किलोमीटर हैं। इस राज्य के उत्तर में पूर्व में उड़ीसा दक्षिण में आंध्रप्रदेश, दक्षिण-पश्चिम में महाराष्ट्र व तेलंगाना तथा उत्तर पश्चिम में मध्यप्रदेश स्थित हैं। छत्तीसगढ़ का क्षेत्रफल 1,35,191 वर्ग किलोमीटर हैं। क्षेत्रफल की दृष्टि से यह भारत का नौवा सबसे बड़ा राज्य हैं। यह तामिलनाडु, बिहार, पश्चिम बंगाल, झारखण्ड, असम, हिमाचल प्रदेश, पंजाब एवं हरियाण आदि राज्यों से क्षेत्रफल में बड़ा हैं।

2011 की जनगणना के अनुसार यहां की जनगणना 2,55,40,196 हैं। यह जनसंख्या देश की कुल जनसंख्या 02.11 प्रतिशत हैं। जनसंख्या की दृष्टि से छत्तीसगढ़ भारत का 16 वाँ बड़ा राज्य हैं।

डॉ हीरालाल के मतानुसार छत्तीसगढ़ चेदी का अपभ्रंस हो सकता हैं। छत्तीसगढ़ भारत का ऐसा राज्य है जिसे महतारी का दर्जा दिया गया हैं। छत्तीसगढ़ वैदिक और पौराणिक काल से ही विभिन्न संस्कृतियों के विकास का केंद्र रहा हैं। किसी भी किसी समय क्षेत्र में छत्तीसगढ़ 36 गढ़ थे, इसलिए इसका नाम छत्तीसगढ़ पड़ा। किन्तु गढ़ों की संख्या में वृद्धि हो जाने पर भी ना में कोई परिवर्तन नहीं हुआ भारत में दो ऐसे क्षेत्र हैं जिनका नाम विशेष कारणों से बदला गया एक तो मगध जो बौद्ध बिहारों की अधिकता के कारण बिहार बन गया और दुसरा इस दक्षिण कौशल जो छत्तीसगढ़ जो 36 गढ़ को



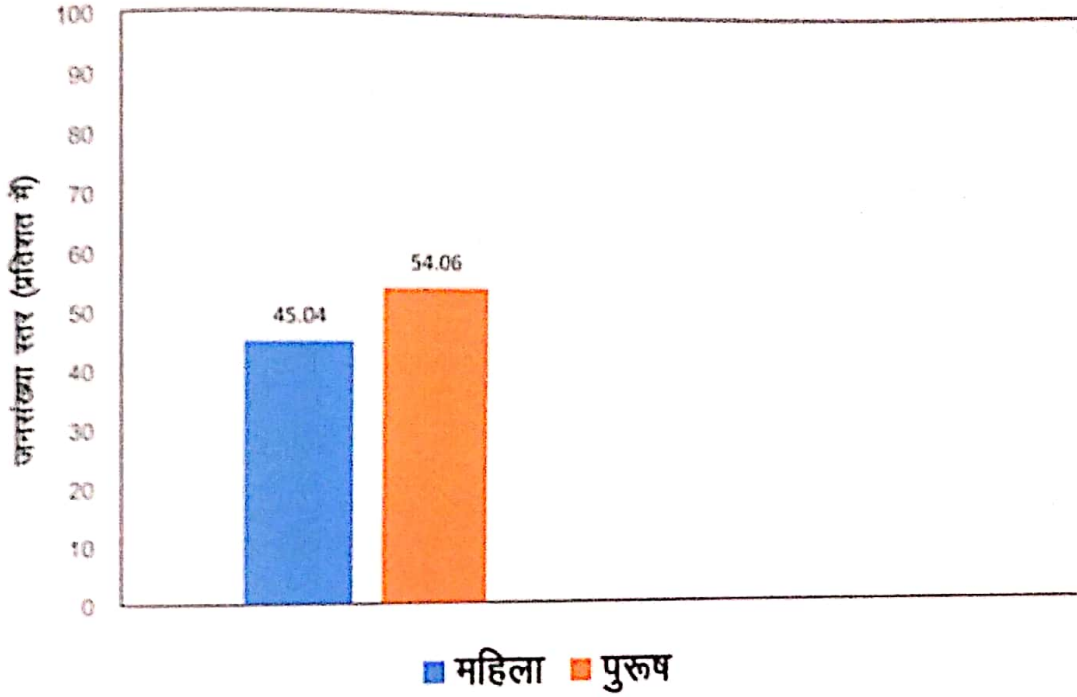
छत्तीसगढ़ राज्य का मानचित्र



बालोद जिले का मानचित्र

GOVT SHAHID KAUSHAL YADAV COLLEGE, GUNDERDEHI – BALOD (C.G.)

(खण्ड – अ)
डौण्डीलोहारा तहसील का भौगोलिक पृष्ठ भूमि
वर्ष – 2022–2023

सर्वेक्षित ग्राम - खोलझर की जनसंख्या

स्रोत :- व्यक्तिगत सर्वेक्षण 2023



हाट बाजार खोलझर



मडई मेला खोलझर

संदर्भ ग्रंथ सूची

- गौतम, अल्का (2017) : कृषि भूगोल, शारदा पुस्तक भवन, इलाहाबाद
- मौर्य, एस.डी. (2005) : जनसंख्या भूगोल, शारदा पुस्तक भवन, इलाहाबाद
- तिवारी, आर.सी. (2015) : जनसंख्या भूगोल , प्रवालिका पब्लिकेशन, इलाहाबाद
- यादव, चंद्रशेखर (2017) : नगरीय भूगोल, विश्वभारती, नई दिल्ली
- नेगी, पी. एस. (2009) : पारिस्थिति एवं पर्यावरण भूगोल, रस्तोगी पब्लिकेशन, मेरठ
- होता, जितेन्द्र कुमार (2014) : जैव भूगोल एवं पारिस्थितिक, शताक्षी पब्लिकेशन, रायपुर
- तिवारी , आर . सी . (2016) : कृषि भूगोल , प्रवालिका पब्लिकेशन, इलाहाबाद
- कुमार, प्रमिला एवं शर्मा, श्री कमल (2016) : कृषि भूगोल मध्यप्रदेश हिन्दी ग्रन्थ अकादमी, भोपाल
- मौर्य, एस. डी. (2005) : सामाजिक भूगोल, शारदा पुस्तक भवन, इलाहाबाद
- राव बी.पी.एं शमी नन्देश्वर (2018) : नगरीय भूगोल, वसुंधरा प्रकाशन, गोरखपुर
- मौर्य, एस. डी. (2016) : अधिवास भूगोल, शारदा पुस्तक भवन, इलाहाबाद
- सिंह संविन्द्र (2018) : पर्यावरण भूगोल का स्वरूप, प्रवालिका पब्लिकेशन, इलाहाबाद
- मामोरिया एवं गुप्ता (2017) : भारत का वृहत भूगोल, साहित्य भवन पब्लिकेशन, आगरा
- सिंह, संविन्द्र (2017) जलवायु विज्ञान, प्रयाग पुस्तक भवन, इलाहाबाद
- चान्दना, आर. सी. (2019) : जनसंख्या भूगोल, कल्याणी पब्लिकर्ष, लुधियाना
- पण्डा, बी. पी. एवं वर्मा, एल.एन. (2016) : जनसंख्या भूगोल, मध्य प्रदेश हिन्दी ग्रंथ अकादमी, भोपाल
- कमलेश, आर. एस. (1996) : कृषि भूगोल, वसुंधरा प्रकाशन, गोरखपुर
- प्रसाद, गायत्री (2016) : सांस्कृतिक भूगोल, शारदा पुस्तक भवन, इलाहाबाद
- सक्सेना, एस. एम. एवं सक्सेना, राहुल सक्सेना, पूजा (2017) : भारत का भूगोल, रावत पब्लिकेशन, जयपुर
- तिवारी, विजय कुमार (2012) : जनसंख्या भूगोल, हिमालय पब्लिकेशन हाउस, दिल्ली
- प्रो. एम. एल. गुप्ता एवं डॉ. डी. डी. शर्मा (2010) : समाजशास्त्र, साहित्य भवन पब्लिकेशन, आगरा
- मिश्र, जय प्रकाश (2008) : कृषि अर्थशास्त्र, साहित्य भवन पब्लिकेशन, आगरा
- खत्री, हरीश कुमार(2020) : कृषि भूगोल, कैलाश पुस्तक सदन, भोपाल